



Landsyd I/S
Nordre Boulevard 93
6800 Varde

Torvegade 74, 6700 Esbjerg

Att.: Søren Høyer
(sh@landsyd.dk)

| | |
|-----------------|---------------------|
| Dato | 9. april 2025 |
| Sagsbehandler | Jonas Beck Petersen |
| Telefon direkte | 76 16 09 51 |
| Sagsid | MIS-25/000840 |

Godkendelse efter vandløbsloven til krydsninger af vandløb med elkabel mellem Rindby og Halen på Fanø

I henvendelse af 6. september 2024 fra Landsyd I/S, ansøges der på vegne af Elnetselskabet N1 A/S om tilladelse til krydsning af en række offentlige og private vandløb med et 60 kV elkabel. Kabelanlægget ejes af N1 A/S.

Kabelanlægget anlægges fra N1's overgangsstation, der er placeret på Halen, hvor luftledningen fra Esbjerg kommer i land, og frem til transformerstation på Postvejen 18 på Fanø. Det nye elkabel placeres parallelt med det eksisterende elkabel på størstedelen af strækningen og skal forstærke og fremtidssikre elforsyningen til Fanø.

I figur 1 ses et oversigtskort over kabeltracéet.

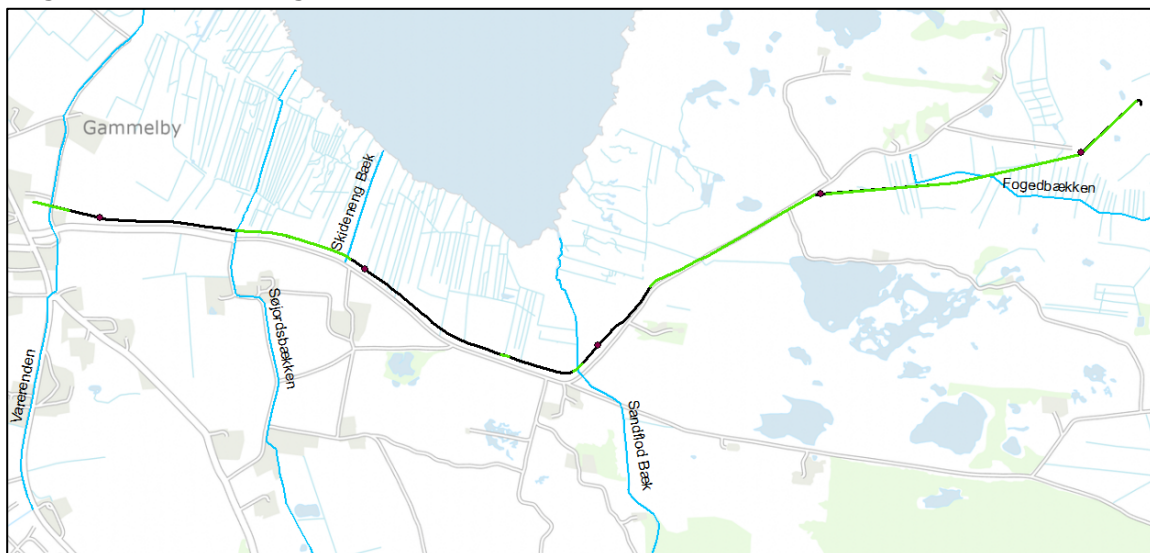


Fig. 1. Oversigt over, hvor kabeltracéet krydser offentlige og private vandløb. Grøn markering er, hvor der sker styret underboring. Sort markering er nedgravning af kablet.

Krydsningerne foretages som styrede underboringer i de offentlige vandløb: Varerenden, Søjordsbækken, Skideneng Bæk, Sandflod Bæk og Fogedbækken.

I flere private vandløb vil krydsningerne foregå via gravning, og når arbejdet er fuldført, vil graverenden blive fyldt op, og vandløbet retableret.

Anlægsarbejdet forventes gennemført i sensommeren 2025, i en periode over 8-12 uger. Vandløbsoplysninger og berørte matrikler fremgår af tabel 1.

Tabel 1 – Oplysninger om matrikler, hvor krydsningerne foretages, regulativmæssig bundkote og krydsningernes minimums krydsningskote under vandløbene

| Vandløb | Matr.nr. og ejerlav | Afstand på hver side af krydsningen m | Regulativmæssig Bund m DVR 90 /opmåling | Min. krydsningskote m DVR90 | Min. Krydsningsdybde under vandløbsbund m |
|------------------------------------|----------------------------|--|--|------------------------------------|--|
| Varerenden St. 1.298 m | 13a Rindby By, Nordby | 5 | 3,42 | 2,12 | 1,30 |
| | 13db Rindby By, Nordby | | | | |
| Søjordsbækken St. 507 m | 27fl Rindby By, Nordby | 5 | 1,55 | 0,25 | 1,30 |
| | 13am Rindby By, Nordby | | | | |
| Skideneng Bæk St. 328 m | 9an Rindby By, Nordby | 5 | 1,18 | -0,12 | 1,30 |
| | 2bb Rindby By, Nordby | | | | |
| Sandflod Bæk St. 394 m | 19e Rindby By, Nordby | 5 | 1,35 | 0,05 | 1,30 |
| | 19h Rindby By, Nordby | | | | |
| Fogedbækken St. 814 m | 6aa Rindby By, Nordby | 5 | 1,40 | 0,10 | 1,30 |

Afgørelse

Krydsningerne godkendes hermed i henhold til vandløbslovens¹ § 47, jævnfør § 9 og § 17 i bekendtgørelse om vandløbsregulering og - restaurering m.v.², på følgende vilkår:

¹ Bekendtgørelse af lov nr. 1217 af 25. november 2019 om vandløb

² Bekendtgørelse nr. 834 af 27. juni 2016 om vandløbsregulering og - restaurering

- at krydsningerne placeres i henhold til det fremsendte kort, der kan ses i bilag 2,
- at krydsningernes overkanter som minimum ligger i samme dybde, som det fremgår af godkendelsens tabel 1,
- at krydsningernes overkant, i en afstand af minimum 5 m på hver side af vandløbet, ligger i samme dybde som under vandløbet,
- at vandløbene ikke tilføres sand, boremudder m.v. under etableringsarbejdet,
- at krydsningerne under de offentlige vandløb etableres ved styret underboring eller lignende kontrollabel metode,
- at der alene anvendes risikovurderede tilsætningsstoffer i boremudderet,
- at der ikke anbringes pæle, faskiner eller lignende i vandløbene,
- at krydsningerne afmærkes tydeligt ved anbringelse af skilte eller lignende på begge sider af vandløbene, og at disse vedligeholdes,
- at nedgravninger, der sker igennem private vandløb, reetableres tilbage til samme dimensioner og afvandingstilstand som før nedgravningerne,
- at de nødvendige aftaler med lodsejere er i orden,
- at der senest 2 dage forud for arbejdets påbegyndelse fremsendes en plan for oprydning i forbindelse med eventuelle blow-out og, hvis det sker, skal Esbjerg Kommunes Team Natur straks kontaktes på tlf. 76 16 51 25,
- at der gives besked om arbejdets påbegyndelse senest 2 dage før til vandløbsmyndigheden, Esbjerg Kommune.

Ansøger er ansvarlig for, at de stillede vilkår overholdes. Vandløbsmyndigheden fører tilsyn med arbejdets udførelse, såfremt det skønnes nødvendigt.

Afgørelsens gyldighed

Ved ovenstående gives der alene tilladelse til krydsning af vandløbet med det nævnte anlæg. Formålet er at sikre, bl.a. gennem de stillede vilkår, at der tages behørigt hensyn til både de afvandingsmæssige og miljømæssige interesser, der knytter sig til vandløbet.

I henhold til loven er vandløbsmyndigheden i øvrigt forpligtiget til at registrere ejerforhold, art og anlæggets placering ved vandløbet. Ejeren skal derfor oplyse, hvis anlægget fjernes eller, hvis ejerskabet overgår til andre.

Tilladelsen bortfalder, såfremt den ikke udnyttes senest 3 år fra i dag.

Andre forhold

Ansøger er selv ansvarlig for at kontrollere Ledningsregistret for eksisterende rør, ledninger, kabler etc. på lokaliteten, samt at respektere disse.

Ligeledes er ansøger pligtig til selv at kontrollere, om der ved krydsningsstedet er arealer, der er registreret som beskyttet natur i henhold til naturbeskyttelseslovens § 3. I sådanne områder må der ikke foretages indgreb uden forudgående dispensation. Sådant en dispensation kan vurderes ikke at være nødvendig, hvis § 3 områder krydses ved hjælp af styret underboring. Det forudsætter dog, at der fra ansøger er udarbejdet en plan for oprydning i forbindelse med blow-out, og at den plan er godkendt af Esbjerg Kommune. Ansøger har ansvaret for at håndtere evt. blow-out ved brug af styret underboring, og sikre, at der ikke sker skade på § 3 beskyttet natur. Ved blow-out i beskyttet natur, herunder vandløb, skal arbejdet standses og Esbjerg Kommunes Team Natur kontaktes på tlf. 76 16 51 25 for vejledning omkring håndtering og oprydning. Vær opmærksom på, at oprydningen ikke må medføre køreskader mm. på det beskyttede naturområde.

Varerenden, Søjordsbækken, Skideneng Bæk, Sandflod Bæk og Fogedbækken vandløbene er alle en del af Natura 2000 område nr. 89, Vadehavet, indenfor habitatområde nr. 78, Vadehavet med Ribe Å, Tved Å og Varde Å vest for Varde, samt fuglebeskyttelsesområde F53, Fanø. Til brug for denne afgørelse er der derfor foretaget en vurdering i forhold til beskyttet natur, Natura 2000 og særligt beskyttede arter. Det vurderes, at krydsning af selve vandløbene ved styret underboring ikke har nogen væsentlig miljømæssig påvirkning i hverken anlægs- eller driftsfasen. Begrundelsen skyldes, at krydsningen ikke kommer til at berøre vandløbsprofilen og, at krydsningskoten mindst 5 meter fra vandløbet, skal være i samme dybde, som ved krydsning under vandløbet.

Hvis der i forbindelse med krydsningen er behov for midlertidig grundvandssænkning med udpumpning af grundvand til vandløbet, skal særskilt ansøgning herom fremsendes til kommunen. En eventuel ansøgning skal indeholde oplysninger om grundvandssænkningens størrelse, varighed samt udpumpningsvandets indhold af jern og suspenderet stof samt måling af pH.

Endelig bemærkes det, at vandløbsmyndigheden ikke påtager sig forpligtigelser eller ansvar af nogen art for anlæggets placering og forankring, eller eventuelle blotlæggelser som følge af naturlig erosion i vandløbets bund og sider. Ejeren kan pålægges for egen regning at omlægge anlægget, såfremt vandløbets naturlige dynamik indebærer betydelig forlægning af vandløbslejet. Der kan ikke forventes meddelt tilladelse til fiksering af vandløbslejet af hensyn til anlægget.

Klagevejledning

Denne afgørelse kan jf. vandløbslovens kapitel 16 påklages til Miljø- og Fødevarerklagenævnet. Se klagevejledning i bilag 3.

Henvendelse vedrørende denne afgørelse rettes til sagsbehandler Jonas Beck Petersen på tlf.nr. 7616 0951 eller e-mail jobpe@esbjerg.dk

Kopi sendt til

Afgørelsen er sendt som kopi til:

- Fanø Kommune

Med venlig hilsen

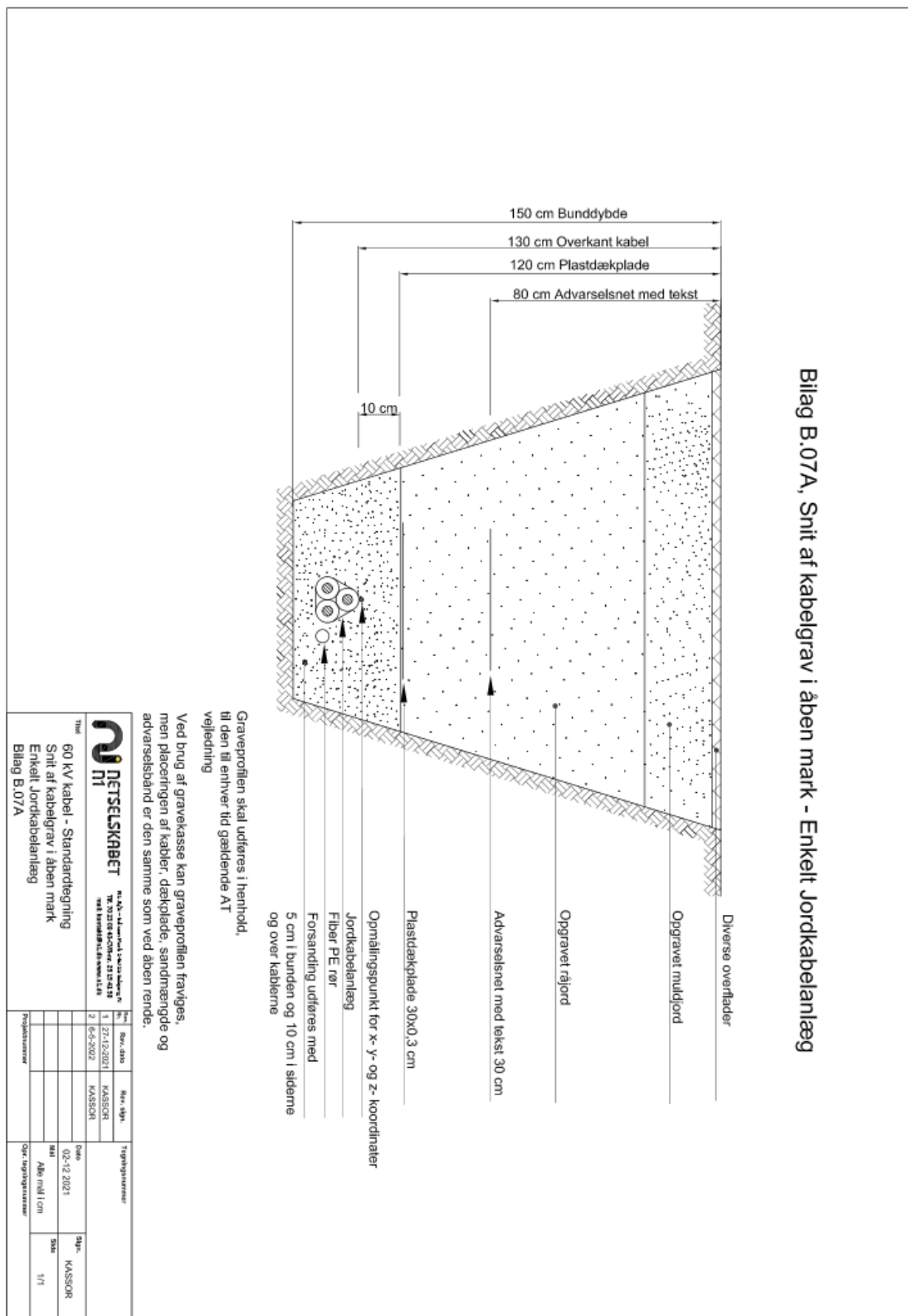
Jonas Beck Petersen
Biolog

Bilag

Bilag 1 – Skitse over kabelgrav
Bilag 2 – Kortoversigt over krydsningerne
Bilag 3 - Klagevejledning

Bilag

Bilag 1 – Skitse over kabelgrav



Bilag 2 – Kortoversigt over krydsningerne

Fig. 2. Krydsning under Varerenden, Søjordsbækken og Skideneng Bæk med 60 kV kabelanlæg. Grønt tracé er styret underboring, sort tracé er nedgravning. Nummeringen angiver vandløbenes stationering i meter.

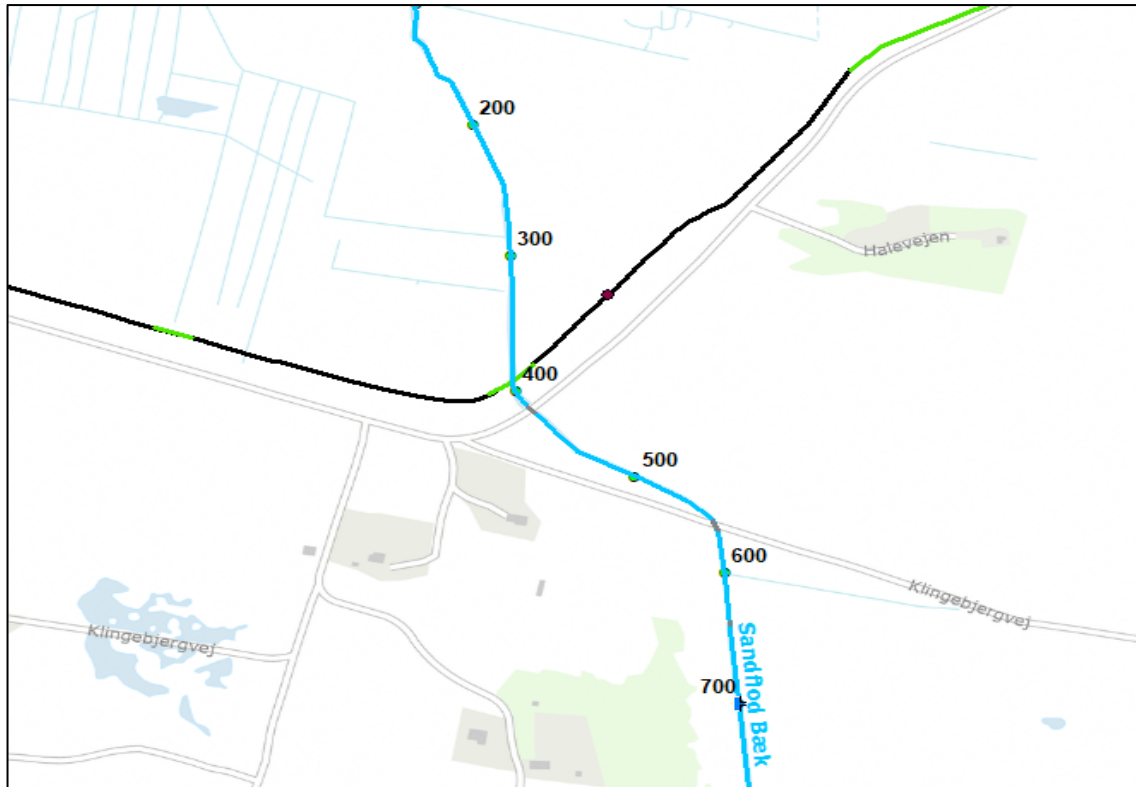


Fig.3. Krydsning under Sandflod Bæk med 60 kV kabelanlæg. Grønt tracé er styret underboring, sort tracé er nedgravning. Nummeringen angiver vandløbenes stationering i meter.

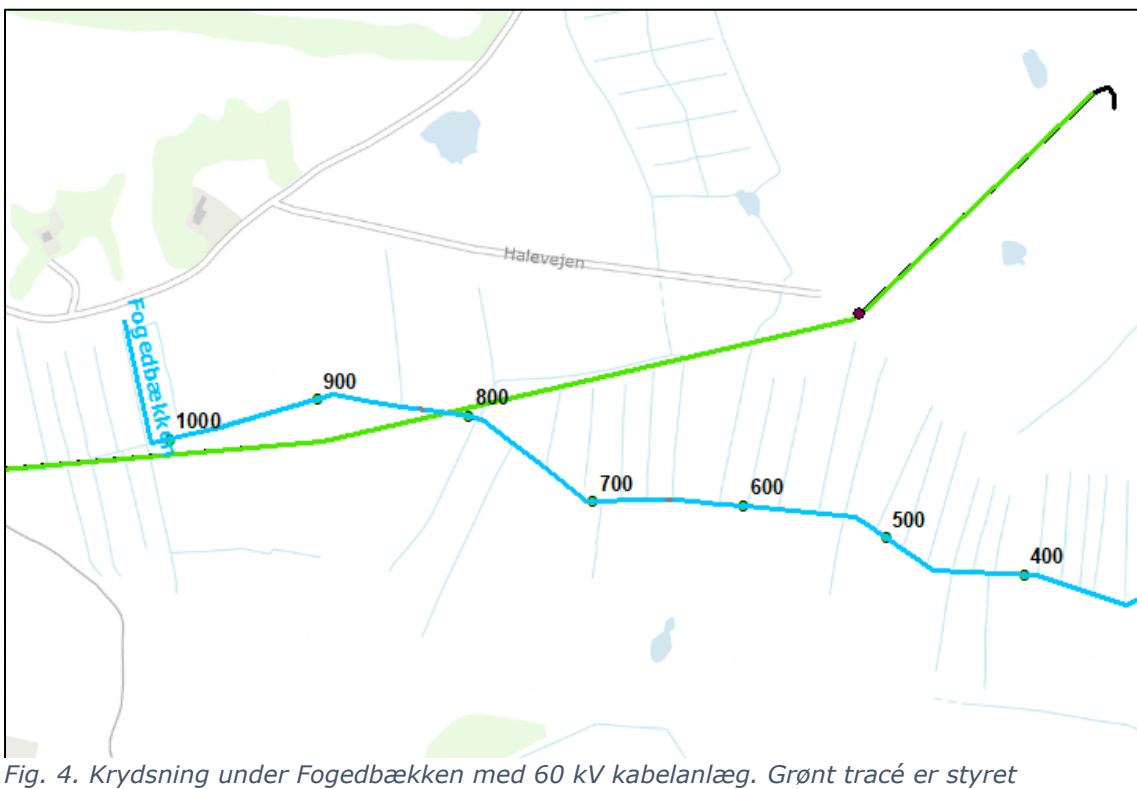


Fig. 4. Krydsning under Fogedbækken med 60 kV kabelanlæg. Grønt tracé er styret underboring, sort tracé er nedgravning. Nummeringen angiver vandløbenes stationering i meter.

Bilag 3 – Klagevejledning

Denne afgørelse kan jf. vandløbslovens kapitel 16 påklages til Miljø- og Fødevarerklagenævnet af:

- den, afgørelsen er rettet til,
- enhver, der må antages at have en individuel, væsentlig interesse i sagens udfald,
- en berørt nationalparkfond oprettet efter lov om nationalparker

Hvis du ønsker at klage over denne afgørelse, skal klagen indgives senest 7. maj 2025.

Du klager via klageportalen, som du finder på www.naevneneshus.dk under "Start din klage". Du logger på klageportalen med Mit-ID. En klage er indgivet, når den er tilgængelig for Esbjerg Kommune via klageportalen. Når du klager, skal du betale et gebyr på 900 kr. for privatpersoner og 1.800 kr. for virksomheder, organisationer og offentlige myndigheder.

Miljø- og Fødevarerklagenævnet kan kontaktes på mfkn@naevneneshus.dk, og du kan få hjælp til klageportalen på klageportalen@naevneneshus.dk.

I klageportalen sendes din klage automatisk først til Natur & Vandmiljø, Esbjerg Kommune. Hvis Natur & Vandmiljø, Esbjerg Kommune fastholder afgørelsen, sendes klagen videre til behandling i nævnet via klageportalen. Du får besked om videresendelsen.

Miljø- og Fødevarerklagenævnet afviser din klage, hvis du sender den uden om klageportalen, medmindre du er blevet fritaget for brug af klageportalen. Hvis du ønsker at blive fritaget for at bruge klageportalen, skal du sende en begrundet anmodning til Miljø- og Fødevarerklagenævnet. Nævnet afgør herefter, om du kan fritages for at bruge klageportalen. Betingelser for fritagelse findes på www.naevneneshus.dk. Du skal samtidigt sende en mail til miljo@esbjerg.dk eller et brev til Esbjerg Kommune, Natur & Vandmiljø, Torvegade 74, 6700 Esbjerg. På denne måde ved kommunen, at en klage er på vej.

Gebyret tilbagebetales, hvis:

- klagesagen fører til, at den påklagede afgørelse ændres eller ophæves,
- klageren får helt eller delvis medhold i klagen,
- klagen afvises som følge af overskredet klagefrist, manglende klageberettigelse eller fordi klagen ikke er omfattet af Miljø- og Fødevarerklagenævnets kompetence.

Det bemærkes, at hvis den eneste ændring af den påklagede afgørelse er forlængelse af frist for efterkommelse af afgørelse som følge af den tid, der er medgået til at behandle sagen i klagenævnet, tilbagebetales gebyret dog ikke.