

A stylized map of a coastline, possibly a peninsula or island, rendered in light gray. The map is set against a solid teal background. A prominent yellow highlight follows the western and southern coastlines, starting from a narrow isthmus at the top left and extending down to the southern tip. The text 'STRANDAKTIVITETSPLAN' is centered horizontally across the map.

STRANDAKTIVITETSPLAN

INDHOLDSFORTEGNELSE

Indledning	4
Landzonetilladelse	5
Zonekort	7
Kort beskrivelse områdene	8
Naturstyrelsens retningslinjer for anvendelse af stranden	10

NORM FOR PRAKSIS

Indledning:

Dette dokument er et vejledende administrativt værktøj til brug for stillingtagen ved ansøgninger og forespørgsler til brug af stranden på Fanø.

De oplyste eksempler på forskellige aktiviteter, der er at finde i dette dokument, er tænkte eksempler og det er tilsvarende ikke muligt at give en gyldig tilladelse eller afslag, alene på baggrund af dette administrationsdokument.

Der kan ikke gives generel dispensation/tilladelse til arrangementer da naturen på stranden og dermed vilkårene for tilladelser kan ændre sig fra dag til dag. Det vil derfor være nødvendigt, at der foreligger et konkret projekt og en ansøgning/forespørgsel, der kan behandles i forhold til den gældende lovgivning.

“Norm for praksis” opdeler stranden på Fanø i seks zoner med en tilkendegivelse af de generelle anvendelsesmuligheder af det enkelte område. Anvendelsesmulighederne i de enkelte områder kan variere året igennem, eksempelvis i forhold til fuglenes yngle og fouragerings perioder.

Anvendelsesmulighederne angiver Fanø kommunes generelle holdning til hvad de enkelte områder kan og bør indeholde med henblik på at tilgodese de forespørgsler der har været igennem årene og samtidig sikre at dette kan foregå under hensyntagen til naturen, grundejerne og den øvrige anvendelse af stranden.

Det enkelte område kan både indeholde en norm for praksis, i forhold til “faste” anvendelsesmuligheder, så som buggi-kørsel, kite-surfing og lignende og en norm for praksis, i forhold til en hensigtsmæssig placering af ansøgte aktiviteter, så som større sportsarrangementer, musikarrangementer og salgsboder.

Eks. skal en ansøgning om et musikarrangement på stranden i sommerperioden placeres i område 2, og en ansøgning om afholdelse af et mesterskab i buggikørsel placeres i område 4.

Når den mest hensigtsmæssige placering af et givent arrangement er fundet vil det være nødvendigt at søge en landzonetilladelse hos Fanø kommune.

LANDZONETILLADELSE

Der er flere forskellige myndigheder der er involveret i administrationen af stranden på Fanø.

Udstedelse af landzonetilladelse forudsætter, at der er givet tilladelse til det ansøgte af de respektive lodsejere og at Naturstyrelsen har meddelt dispensation fra naturbeskyttelseslovens § 8 og 15. Hvis det ansøgte vedrører en mere permanent installation af objekter på stranden kræver udstedelse af en landzonetilladelse, at der er meddelt tilladelse fra Kystdirektoratet.

Fanø Kommune varetager landzoneadministrationen.

Landzonen administreres efter planlovens § 35. Ved stillingtagen til landzonetilladelse, må der ifølge bemærkningerne til planloven foretages en konkret vurdering under hensyntagen til de til enhver tid gældende forudsætninger af planmæssig, samfundsøkonomisk eller anden art.

Eksempelvis kan arrangementer der fører til en øget biltrafik på stranden være medvirkende til, at det ikke længere vil være muligt for Fanø kommune, at sætte "blå flag" ved stranden om sommeren.

▶ Tilladelse til salg på stranden gives under forudsætning af, at salget sker i forbindelse med en ansøgt aktivitet samt at de varer, der sælges er relateret til aktiviteten.

Endvidere antages det at der gælder en bagatelgrænse for, hvad der udløser krav om landzonetilladelse. Der må i det enkelte tilfælde ske en vurdering af, om det pågældende forhold har betydning ift. landzonebestemmelsernes formål. I Miljøministeriets "Vejledning om landzoneadministration" - skrives der i 1. Planlovens landzonebestemmelser, punkt 1.2.3. Hensyn der skal varetages ved alle ansøgninger - under afsnittet om Landskabelige, naturbeskyttelsesmæssige og rekreative hensyn, at "Landskabelige, naturbeskyttelsesmæssige og rekreative hensyn skal tillægges betydelig vægt i administrationen af landzonebestemmelserne, jf. planlovens § 1. Kommunalbestyrelsen skal ved den enkelte ansøgning navnlig påse at der ikke meddeles tilladelser der er i strid med hensynet til naturbeskyttelsen samt hensynet til de rekreative interesser. Disse hensyn kan være udtrykt i region- eller kommuneplanlægningen, fremgå af landsplandirektiver eller af anden lovgivning. Kommunalbestyrelsen skal for eksempel være opmærksom på de områder som er beskyttet efter naturbeskyttelsesloven, herunder beskyttede naturtyper, sten- og jorddiger, bygge- og beskyttelseslinjer samt på forbudet mod friluftsklamer i det åbne land. De rekreative hensyn kan tillige fremgå af regionplanmyndighedens regionale friluftstrategier. Hensynet til det landskabelige udsyn fra veje og stier, fx udsyn til åbne landskabsområder, landsbykirker og fortidsminder skal varetages i forbindelse med tilladelser til byggeri og anlæg i landzone. Hensynet til landskabet omfatter også landskabelige helheder og kulturmiljøer med væsentlige beskyttelsesinteresser."

Esbjerg kommune varetager administrationen af Naturbeskyttelseslovens § 3, der omhandler beskyttede naturtyper på og nær stranden på Fanø.

Naturstyrelsen varetager administrationen af Naturbeskyttelseslovens § 8 og 15, der omhandler hhv. strand- og klitbeskyttelse

Erhvervsstyrelsen er myndighed i forhold til beskatning ved kommercielt salg på stranden. Hvis man som turist (eks. tysk), ønsker at sælge varer på stranden skal der betales dansk skat.

Kystdirektoratet er myndighed ved opførelse af permanente faciliteter på stranden. Med permanente, skal forstås opstilling af genstande der bliver stående døgnet igennem.

Politiet er myndighed i forhold til politivedtægten § 48 - 50. Vedrørende koncerter og forlystelser.

De berørte lodsejere
Skal give tilladelse til, at det forespurgte må foregå på lodsejers areal.

Brandmyndighed / Beredskab
Skal ved større arrangementer der kræver telte, give tilladelse til det forespurgte antal personer.

Forinden en evt. stillingtagen til en ansøgning skal der fremsendes redegørelse for:

- ▶ Hvor påtænkes aktiviteten afholdt. (stranden er opdelt i mange forskellige private matrikler og ejerens tilladelse skal foreligge)
- ▶ Hvad går aktiviteten ud på (varighed, hvor mange deltagere etc.)
- ▶ Politiets tilladelse skal foreligge
- ▶ Da stranden er beliggende i landzone og er omfattet af fredningsbestemmelser skal tilladelse også indhentes fra Naturstyrelsen ved Oksbøl skovdistrikt
- ▶ Når alle formaliteter og ovennævnte er afklaret skal sagen ved afslag sendes, jf. kompetenceplanen for Plan og Byg, til orientering i Udvalget for Erhverv, Natur og Teknik

OMRÅDERNE

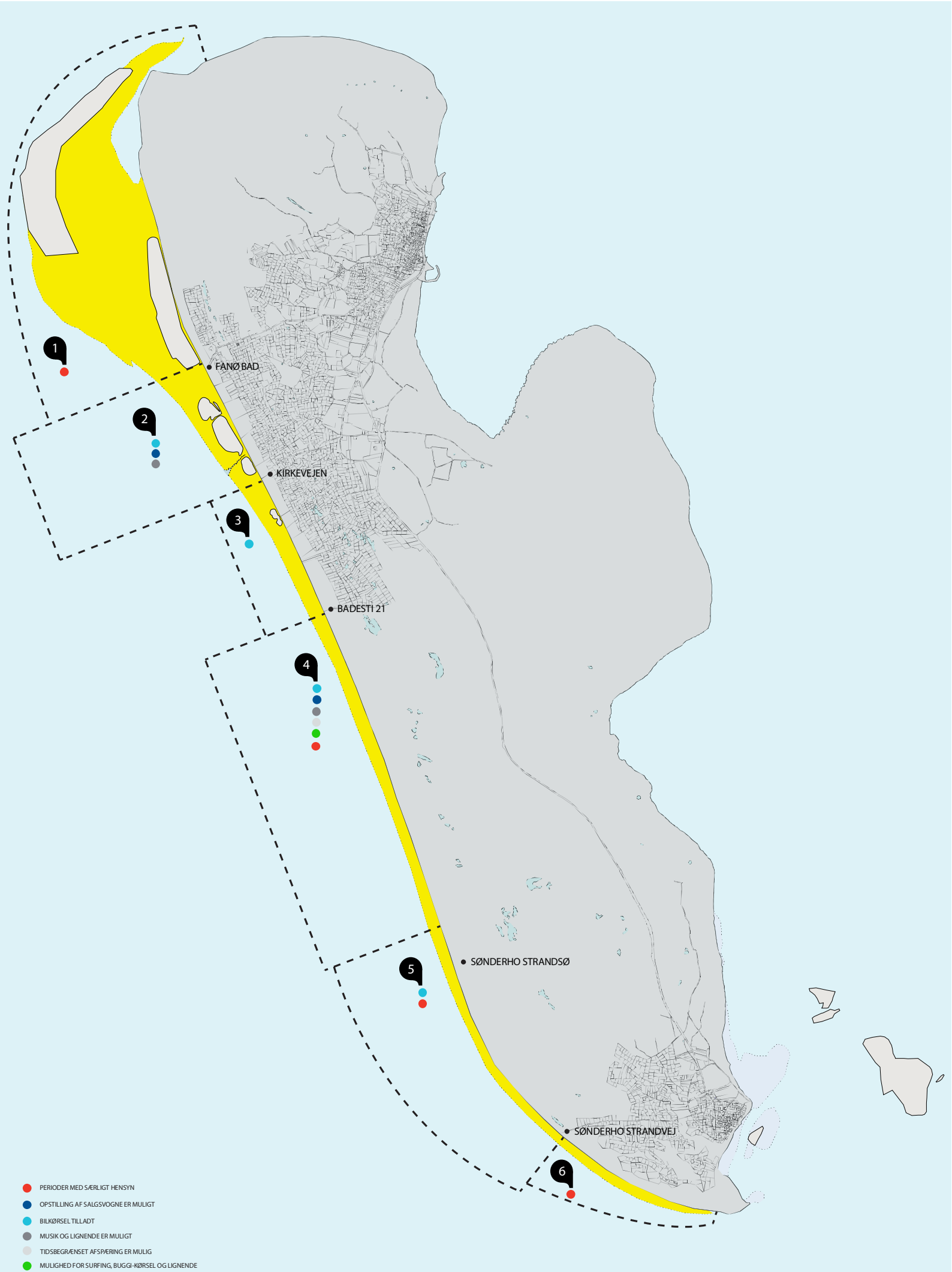
På de følgende sider beskrives de seks forskellige områder.

Kortet på modsatte side giver et hurtigt overblik over områdernes geografiske udstrækning og de overordnede muligheder der ligger indenfor de enkelte områder.

For en præcisering af de intentioner der ligger til grund for den opdeling der ses på kortet henvises til den nærmere beskrivelse af områderne der fremgår af de følgende sider.

Generelt for hele stranden gælder at kørsel på vaden er forbudt. Vaden er den ved ebbe tørlagte havbund i vadehavet.





1

2

3

4

5

6

FANØBAD

KIRKEVEJEN

BADESTI 21

SØNDERHO STRANDSØ

SØNDERHO STRANDVEJ

- PERIODER MED SÆRLIGT HENSYN
- OPSTILLING AF SALGSVOGNE ER MULIGT
- BILKØRSEL TILLADT
- MUSIK OG LIGNENDE ER MULIGT
- TIDSBEGRÆNSET AFSPØRG ER MULIG
- MULIGHED FOR SURFING, BUGGI-KØRSEL OG LIGNENDE

1

OMRÅDE VED SØREN JESSENS SAND



Perioder med særligt hensyn

Området er på naturens præmisser. Bilkørsel er ikke tilladt i området. Der er mulighed for at afspærre dele af området i kortere perioder med henblik på afvikling af arrangementer. Dette er muligt under særlig hensyntagen til områdets natur. dvs. at arrangementer skal lægges uden for fuglenes yngle og fourageringsperiode, fra ca. 01.04 - 01.10 og ikke være til unødige gene ved støj og færdsel, for at give fuglene de bedste betingelser. Området administreres efter Naturbeskyttelseslovens §§ 8 og 15 samt Planlovens § 35. Ved ansøgning om afvikling af arrangementer kan det være nødvendigt at søge om tilladelse hos politiet mht. politivedtægtens § 48. I tilfælde af at der ansøges om opsætning af faste anlæg vil det være nødvendigt at søge dispensation fra Naturbeskyttelseslovens § 8 og ligeledes at ansøge Kystdirektoratet. Intentionen for området er at fastholde området som naturområde og "stillezone".

2

OMRÅDE VED FANØ BAD



Bilkørsel tilladt



Opstilling af salgsvogne muligt



Musik og lignende er muligt

Intentionen er et område med mulighed for at afholde de fleste typer af arrangementer. Området er præget af færdsel og aktivitet grundet sin placering ved den ofte benyttede nedkørsel til stranden og kan på den baggrund anvendes til både musik, salg og øvrig aktivitet under generel hensyntagen til naturen og den generelle brug af - og adgang til stranden. Intentionen for området er vurderet med hjemmel i Planlovens § 35. Området administreres efter Naturbeskyttelseslovens §§ 8 og 15 samt Planlovens § 35. Ved ansøgning om afvikling af arrangementer kan det være nødvendigt at søge om tilladelse hos politiet mht. politivedtægtens § 48 Dette kan omhandle ro og orden, hvilket klokkeslet et arrangement skal være afsluttet og lignende. I tilfælde af at der ansøges om opsætning af faste anlæg vil det være nødvendigt at søge dispensation fra Naturbeskyttelseslovens § 8 og ligeledes at ansøge Kystdirektoratet.

3

OMRÅDE VED RINDBY STRAND









Bilkørsel tilladt

Området ønskes friholdt for afspærringer og arrangementer med henblik på at sikre den gode adgang for strandens gæster. Området skal sikre at der er en kyststrækning med god tilgængelighed og uden forstyrrende aktiviteter, så den autentiske brug af stranden kan udfolde sig som der har været tradition for gennem tiderne. Intentionen for området er vurderet i forhold til den rekreative brug af stranden med hjemmel i Planlovens § 35. Området administreres efter Naturbeskyttelseslovens §§ 8 og 15 samt Planlovens § 35. Ved ansøgning om afvikling af arrangementer kan det være nødvendigt at søge om tilladelse hos politiet mht. politivedtægtens § 48 Dette kan omhandle ro og orden, hvilket klokkeslet et arrangement skal være afsluttet og lignende. I tilfælde af at der ansøges om opsætning af faste anlæg vil det være nødvendigt at søge dispensation fra Naturbeskyttelseslovens § 8 og ligeledes at ansøge kystdirektoratet.

4



OMRÅDE SYD FOR BADESTI 21

-  Bilkørsel tilladt
-  Opstilling af salgsvogne muligt
-  Musik og lignende er muligt
-  Tidsbegrænset afspærring er mulig
-  Mulighed for surfing, buggi-kørsel og lignende
-  Perioder med særligt hensyn

Intentionen er et aktivt område til fysisk udfoldelse. Området er udlagt til buggi-, kite og surfområde og hvad der ellers findes af fysiske strandaktiviteter. Det er muligt at afspærre dele af området ved afvikling af større sportsaktiviteter i kortere perioder under hensyntagen til områdets natur og øvrige anvendelse. Området administreres efter Naturbeskyttelseslovens §§ 8 og 15 samt Planlovens § 35. Ved ansøgning om afvikling af arrangementer kan det være nødvendigt at søge om tilladelse hos politiet mht. politivedtægten § 48. I tilfælde af at der ansøges om opsætning af faste anlæg vil det være nødvendigt at søge dispensation fra Naturbeskyttelseslovens § 8 og ligeledes at ansøge Kystdirektoratet.

5

OMRÅDE VED SØNDERHO STRANDSØ

-  Perioder med særligt hensyn
-  Bilkørsel tilladt

Det er intentionen for området at brugen af det er på naturens præmisser og har fokus på, at den autentiske rekreative brug af stranden tilgodeses. Vurderingen er foretaget med henblik på at tilgode den rekreative brug af - og den gode adgang til stranden, med hjemmel i Planlovens § 35. Området ligger i umiddelbar tilknytning til heden og det er derfor vigtigt at hensynet til naturen varetages, herunder at der tages hensyn til fuglenes yngle- og fourageringsperiode, fra ca. 01.04 - 01.10. Området administreres efter Naturbeskyttelseslovens §§ 8 og 15 samt Planlovens § 35. I tilfælde af at der ansøges om opsætning af faste anlæg vil det være nødvendigt at søge dispensation fra Naturbeskyttelseslovens § 8 og ligeledes at ansøge Kystdirektoratet.

6

OMRÅDE VED SØNDERHO

-  Perioder med særligt hensyn

Intentionen er at give naturen i området de bedste betingelser. Bilkørsel er ikke tilladt i området og det er ikke ønskværdigt at der opfordres til øget færdsel indenfor fuglenes yngle og fourageringsperiode, fra ca. 01.04 - 01.10, for at give fuglene og den øvrige natur, de bedste betingelser. Området administreres efter Naturbeskyttelseslovens §§ 8 og 15 samt Planlovens § 35. I tilfælde af at der ansøges om opsætning af faste anlæg vil det være nødvendigt at søge dispensation fra Naturbeskyttelseslovens § 8 og ligeledes at ansøge Kystdirektoratet.

NATURSTYRELSEN

I det følgende ses Naturstyrelsens vejledning til adgangsreglerne til strande og klitfredede arealer.

Se mere på her [▶ http://naturstyrelsen.dk/naturoplevelser/regler-i-naturen/hvor-maa-jeg-faerdes/lovgivning/afsnit-6/](http://naturstyrelsen.dk/naturoplevelser/regler-i-naturen/hvor-maa-jeg-faerdes/lovgivning/afsnit-6/)

Vejledning om adgangsreglerne - afsnit 6

6.1 Strande og klitfredede arealer

6.1.1 Arealbeskrivelse (strande og klitfredede arealer)

Reglerne om offentlighedens adgang til færdsel og ophold på strande og klitfredede arealer fremgår af forskellige bestemmelser i naturbeskyttelsesloven. Her er de beskrevet i samme afsnit.

Klitfredede områder

Det fremgår af naturbeskyttelseslovens § 8, hvilke arealer der er omfattet af klitfredning. Det er:

- 1) strandbredder langs Skagerrak og Vesterhavet
- 2) arealer mellem klitfredningslinjen og strandbredderne langs Skagerrak og Vesterhavet
- 3) arealer, der er klitfredede efter den tidligere lovgivning om sandflugtsbekæmpelse, og
- 4) arealer, der er klitfredede efter ministerens beslutning.

Der findes i øvrigt kun klitfredede arealer langs Jyllands vestkyst.

Efter naturbeskyttelseslovens § 25 har offentligheden adgang til færdsel til fods samt til ophold på klitfredede arealer.

De klitfredede arealer fremgår af www.miljøportalen.dk Under "Arealinformation" vælges "søg efter data på kort". Sæt hak i "Adm. grænser" og "Bygge- og beskyttelseslinjer", herefter zoomes ind på danmarkskortet. Klitfredningslinjen bliver først synlig ved højt zoomniveau.

De klitfredede arealer er afgrænset af en klitfredningslinje, og omfatter landbrugsarealer visse steder. Arealer, som er dyrket landbrugsmæssigt, er dog ikke omfattet af adgangsretten for klitfredede områder. For de udyrkede arealer, som ligger indenfor klitfredningen, gælder ikke de samme modifikationer, som gælder for øvrige udyrkede arealer efter naturbeskyttelseslovens § 24, da det her er § 25, om klitfredede arealer, som gælder. Strandområder har meget høj rekreativ værdi. Ved at åbne bredt for offentlighedens adgang opnås en spredning af publikums færdsel, og dermed mindskes risikoen for slid på de bevoksede klitter med risiko for sandflugt.

Øvrige strande

Strandbredder og andre kyststrækninger (herefter benævnt strand) omfatter den ubevoksede strandbred, de arealer som er bevokset med klitvegetation som marehalm, hjelme mv. og de arealer, som er domineret af salttålende planter, f.eks. strandenge. Hvis der er græs på arealet, er det ikke omfattet af stranddefinitionen i naturbeskyttelseslovens § 22; der kan så evt. være adgang, efter naturbeskyttelseslovens § 24, hvis der er tale om et udyrket areal eller efter § 25, hvis arealer ligger indenfor klitfredningelinjen. Definitionen i naturbeskyttelseslovens § 22, stk. 1 "mellem daglig lavvandslinje og den sammenhængende landvegetation, der ikke er domineret af salttålende planter eller anden strandbredsvegetation" har kun betydning de steder, hvor der ikke er strandbredder i traditionel forstand f.eks. ved strandenge.

Undtagelser

Naturbeskyttelseslovens § 22, stk. 2: "Reglerne i stk. 1 omfatter ikke arealer, der inden den 1. januar 1916 er udlagt som have eller inddraget under en erhvervsvirksomhed, der drives på ejendommen. Det samme gælder for forsvarsanlæg og havneanlæg." Inddragelsen til haveareal skal være synlig, f.eks. ved anbringelse af hegn, mure, volde eller lignende, og den synlige inddragelse må ikke gennem længere tid (en årrække) have været opgivet.

Retten til færdsel, ophold og badning gælder kun langs strandbredder ved hav og fjord (kyster ud til søterritoriet). Til bredder langs ferskvandsområder er der kun offentlig adgang, hvis der er ret hertil i medfør af andre retsregler, f.eks. hvis bredden er et udyrket areal i hht. naturbeskyttelseslovens § 24.

6.1.2 Færdsel til fods (strande og klitfredede arealer)

Der er adgang for færdsel til fods til strande og klitfredede arealer. Bemærk at færdsel og ophold er to forskellige ting og færdsel, kan godt være lovligt på steder, hvor man ikke må gøre ophold. Læs mere under ophold i afsnit 6.1.7.

Adgang sker på eget ansvar. NBL § 22, stk. 1. Eventuelt ansvar for skade opstået ved udvist uansvarlighed, årsagssammenhæng eller passivitet fra ejerens/besidderens side afgøres af domstolene efter dansk rets almindelige erstatningsregler. Ved særlige foranstaltninger til brug for publikum må det antages, at domstolene vil lægge til grund, at der påhviler ejeren/besidderen et særligt ansvar. Læs mere i afsnit 3.5.

Naturbeskyttelseslovens § 22, stk. 1: "Strandbredder og andre kyststrækninger er åbne for færdsel til fods, kortvarigt ophold og badning". Dette gælder også for klitfredede arealer (jf. NBL § 25, stk. 1 dog

er badning ikke nævnt direkte i bestemmelsen).

6.1.3 Cykling (strande og klitfredede arealer)

Cykling er ikke tilladt. Dog er det tilladt at trække med cykler på strandbredder. Bkg § 2. På klitfredede arealer, som er bevoksede, er færdsel på cykel efter § 1 i bekendtgørelsen om klitfredning kun tilladt på lovligt anlagte veje. Forbuddet gælder ikke på den ubevoksede strandbred.

6.1.4 Tidspunkter (strande og klitfredede arealer)

Adgangsretten gælder hele døgnet.

6.1.5 Gangbesværede (strande og klitfredede arealer)

Hvor færdsel til fods er tilladt, er det tilladt at anvende kørestole, herunder el-kørestole og 3-hjulede knallerter for handicappede. På klitfredede arealer må 3-hjulede knallerter for handicappede dog kun anvendes på lovligt anlagte veje og på den ubevoksede strandbred. Bkg § 2.

Det er ikke ifølge adgangsreglerne noget til hinder for at ændre adgangsforholdene, så der ikke længere er adgang for kørestole, så længe adgangen for færdende til fods og på cykel bibeholdes. Dog skal kommunalbestyrelsen være opmærksom på, at Danmark har tiltrådt handicapkonventionen. Handicapkonventionens artikel 9 om tilgængelighed har til formål at "gøre det muligt for personer med handicap at få et selvstændigt liv og deltage fuldt ud i alle livets forhold". kommunalbestyrelsen er derfor forpligtet til at tænke handicapkonventionen ind i adgangssager, når det er relevant. Veje samt offentlige faciliteter i landdistrikter er direkte nævnt i artikel 9.

6.1.6 Adgang på anden måde (strande og klitfredede arealer)

Hvor færdsel til fods er tilladt, er det tilladt at anvende kørestole, herunder el-kørestole og 3-hjulede knallerter for handicappede, og trække cykler, barnevogne o. lign. Udtrykket "o.lign." omfatter f.eks. spejderkærrer og cykelvogne. På klitfredede arealer må 3-hjulede knallerter for handicappede dog kun anvendes på lovligt anlagte veje og på den ubevoksede strandbred. Bkg § 2.

Reglerne for cykling og ridning er beskrevet i selvstændige afsnit, hhv. 6.1.3 og 6.1.9.

Bådeoplæg

Ifølge naturbeskyttelseslovens § 22, stk. 1 er det tilladt at have en båd uden motor liggende på stranden kortvarigt. Der tillades ikke længerevarende bådeoplæg uden ejerens tilladelse, heller ikke på offentlige strandbredder. Det gælder for bådeoplæg men også for f.eks.

bådophalingsanlæg, at der ikke må ske en hindring for adgangen, da dette strider mod § 22, stk. 3 "Offentlighedens adgang må ikke forhindres eller vanskeliggøres". Desuden kan der være krav om dispensation fra naturbeskyttelseslovens §§ 8 og 15 om klitfrednings- og strandbeskyttelseslinjen.

Fortolkningsbidrag: Naturstyrelsen har i 1996 meddelt Fyns Amt, at længerevarende bådeoplæg samt bådophalingsanlæg kræver dispensation fra naturbeskyttelseslovens §§ 8 og 15 om klitfrednings- og strandbeskyttelseslinjen, når der er tale om en ændring af tilstanden. Dette vil f.eks. være tilfældet ved større bådeoplæg med organiseret præg, og når ophalerspil opsættes permanent fastgjort til stranden.

Fortolkningsbidrag: Der synes at være en udbredt accept af, at visse bådtyper kortvarigt kan ligge på strandbredden, selvom båden har motor: Det drejer sig om både med støjsvag motor, som ankommer fra søsiden til strandbredden og stikker kølen ind på stranden med henblik på, at de ombordværende kan stige i land og foretage et kortvarigt ophold.

Særligt for strandbredder administreret af Naturstyrelsen

Naturstyrelsen har en smidig og - i størst mulig udstrækning - lempelig praksis for styrelsens arealer. Således vil længerevarende bådeoplæg i sommerhalvåret ofte kunne accepteres på de mindre befærdede strandbredder og især i de situationer, hvor der er tale om henlæggelse af relativt få både på større strande, og hvor der derfor ikke er grundlag for etablering af en organiseret oplægsplads. Naturstyrelsen påser, at praksis ikke medfører, at offentlighedens almindelige færdsel og ophold på strandene generes, eller at øvrige kvalificerede hensyn (f.eks. landskabs- og kystsikringsmæssige forhold) krænkes. Naturstyrelsen etablerer bådeoplægspladser, når der opstår behov, mod sædvanlig afgift.

Miljøministeriet har i skrivelse af 14. oktober 1985 opfordret alle offentlige strandejere til at anlægge en lempelig administration svarende til den, som gælder for Naturstyrelsens strande.

Overnatning

Ved "kortvarigt ophold" i naturbeskyttelseslovens § 22, stk. 1 forstås i praksis almindeligvis et ophold, der ikke varer længere end en "dag". Det kortvarige ophold må godt finde sted i nattetimerne. Det er ikke tilladt at opstille telt o. lign., jf. adgangs bekendtgørelsens § 28, stk. 1 nr. 8.

Det er ikke nærmere defineret i loven eller bekendtgørelsen, hvad der skal forstås ved "telt o. lign." Loven er blevet skærpet fra at indeholde et forbud mod at opstille telte til det nuværende forbud mod telt o. lign. for at undgå opstilling af bivakker. Det har dog ikke været hensigten med ændringen at forhindre, at f.eks. nogle få langtursroere

kan etablere beskedne ly, hvorunder der kan overnattes. Et ly må ikke have en fremtræden eller størrelse, der gør det naturligt at sammenligne det med et telt. Hvis der måtte opstå diskussion med ejeren af et areal om, hvorvidt et etableret ly er teltlignende eller ej, følger det af bestemmelsen i bekendtgørelsens § 25, stk. 1, at man skal rette sig efter ejerens anvisninger.

Det er ikke tilladt at campere, da camping efter campingreglementet (BEK nr. 844 af 30/06/2010) alene kan ske på de dertil indrettede campingpladser.

Køretøjer

Det er generelt ikke tilladt at benytte køretøjer heller ikke vinddrevne køretøjer. Der eksisterer dog en hævdvunden ret til bilkørsel og parkering på visse strækninger af den jyske vestkyst; nogle steder er stranden desuden udlagt som offentlig vej.

6.1.7 Ophold ved bygninger (strande og klitfredede arealer)

Ophold adskiller sig fra færdsel, fordi man ved et ophold bliver på et sted gennem længere tid. Et ophold må ikke kunne sidestilles med camping, da camping efter campingreglementet (BEK nr. 844 af 30/06/2010) alene kan ske på de dertil indrettede campingpladser.

På privatejede strandbredder, kyststrækninger og klitfredede arealer må ophold og badning fra stranden ikke finde sted inden for 50 meter fra beboelsesbygninger. NBL § 22, stk. 4 og NBL § 25, stk. 3. (Badning er dog ikke direkte nævnt i § 25). På offentligt ejede strandbredder mv., er der ingen opholdsgrænse ved bygninger.

Med ordet "beboelsesbygning" menes en bygning, der fremtræder som opført med henblik på beboelse, uanset om der er tale om helårs- eller fritidsbeboelse, eller om den for tiden er beboet. Afstanden beregnes radiært fra ydermuren af lovlige bygninger. Terrasse, hegn mv. indgår ikke i beregningsgrundlaget.

Afstandskravet gælder kun, når hus og areal har samme ejer/lejer, nærmere bestemt at huset og "færdselsarealet" ligger på samme matrikulære ejendom. Det betyder bl.a., at hvis et hus ligger så tæt på en anden ejers areal, at opholdsgrænsen på 50 meter overskrides, kan ejeren af huset kun påberåbe sig opholdsforbuddet på den del af arealet, som denne selv ejer. Dog kan opholdsforbuddet påberåbes ind over et areal ejet af en grundejerforening, hvis den pågældende ejer er medlem af denne, det er nemlig de samme hensyn, der gør sig gældende, hvad enten strandbredden ejes af den enkelte ejer eller af grundejerforeningen. Umatrikulerede arealer tilhører staten, og ejeren kan ikke påberåbe sig opholdsforbuddet ind over dette areal. Dette gælder således også for umatrikulerede, tilskyllede strandarealer.

6.1.8 Hunde (strande og klitfredede arealer)

Hunde i snor

I perioden 1. april - 30. september skal hunde føres i snor, og som en konsekvens af stranddefinitionen er det i dette tidsrum heller ikke tilladt at lade hunden løbe løs på den del af stranden, som overskylles ved højvande. NBL § 22, stk. 1. Det er dog tilladt at hunden bader (uden snor), hvis det foregår længere ude end den daglige lavvandslinje, da dette område ikke er reguleret af naturbeskyttelsesloven. Der er som udgangspunkt fri fladefærd for alle på søterritoriet.

Hunde uden snor

Fra den 1. oktober til den 31. marts må man medtage løse hunde på strandbredden, dog skal hunde altid føres i snor, hvor der er græssende husdyr f.eks. hvis en strandeng, som afgræsses, ikke er heget helt ned til vandkanten. NBL § 22, stk. 1.

På klitfredede arealer er løse hunde kun tilladt på den ubevoksede strandbred (jf. NBL § 25, stk. 1), men ikke på den bevoksede del, dvs. hvor der f.eks. er marehalm. Dette forbud gælder for alle, også for ejeren af klitfredede arealer. Ejeren kan lovligt medtage løse hunde på stranden og give andre tilladelse til det samme (Bek § 25, stk. 2), men altså ikke indenfor den klitfredede, bevoksede strandbred.

Hunde må kun løbe løs, hvis de er under fuld kontrol, hvilket betyder, at ledsageren har tæt kontakt til hunden, og at hunden ikke generer andre gæster, hunde eller det vilde dyreliv f.eks. ved at virke truende eller løbe efter dem. Der kan straffes med bøde ved overtrædelse af reglerne og hundens ejer er erstatningspligtig på eventuelle skader som hunden forvolder på græssende dyr og lignende.

Kommunalbestyrelsens beføjelser

Naturbeskyttelsesloven indskrænker ikke den mulighed, som kommunalbestyrelsen i badevandsbekendtgørelsen har til at træffe foranstaltninger af hensyn til badevandets kvalitet, herunder forbyde hunde på stranden i områder, der er udlagt som badeområde.

6.1.9 Ridning (strande og klitfredede arealer)

I perioden 1. september til 31. maj må man ride på stranden og på klitfredede arealer jf. NBL § 22, stk. 1 og § 25, stk. 1. Man må ride på den ubevoksede strandbred, og når man rider direkte ned til den ubevoksede del, må man ride henover den bevoksede del af en strandbred, hvis denne ikke er klitfredet. Man må altså ikke ride henover bevoksede, klitfredede arealer uden for lovligt anlagte veje. Det er en betingelse, at man lovligt, f.eks. ad offentlige veje eller ad private veje, hvor ridning ikke er forbudt ved skiltning, kan komme ridende til den pågældende strand/kyststrækning.

Som en konsekvens af stranddefinitionen er området mellem daglig høJVandslinje og daglig lavvandslinje (strandkanten) også kun åben for ridning, herunder trækken med heste, fra 1. september til 31. maj. Det er dog tilladt at bade med heste i havet, da det foregår længere ude end den daglige lavvandslinje og således ikke er reguleret af naturbeskyttelsesloven. Der er som udgangspunkt fri fladefærd for alle på søterritoriet.

Langs den jyske vestkyst fungerer visse strækninger af stranden som offentlig vej, og her er der hele året adgang til ridning.

Generelt kan ejeren af strandbredden, når arealet ikke er klitfredet, give lov til yderligere ridning (jf. Bkg § 25, stk. 2); f.eks. findes der lokale aftaler om, at man på Naturstyrelsens arealer må ride om sommeren på strækninger og evt. på særlige tidspunkter, hvor ridning kan foregå uden at medføre væsentlige problemer.

6.1.10 Organiserede aktiviteter (strande og klitfredede arealer)

Organiserede aktiviteter på strande og klitfredede arealer er tilladt, så længe gældende regler, herunder ordensreglerne i bekendtgørelsens § 28, overholdes. For de bevoksede, klitfredede arealer skal ordensreglerne omkring bål og tobaksrygning i bekendtgørelsens § 26 ligeledes overholdes. Se de nærmere regler i afsnit 6.1.11.

6.1.11 Ordensregler (strande og klitfredede arealer)

Adgang sker på eget ansvar. NBL § 22, stk. 1. Eventuelt ansvar for skade opstået ved udvist uansvarlighed, årsagssammenhæng eller passivitet fra ejerens side afgøres af domstolene efter dansk rets almindelige erstatningsregler. Ved særlige foranstaltninger til brug for publikum må det antages, at domstolene vil lægge til grund, at der påhviler ejeren et særligt ansvar. Læs mere i afsnit 3.5.

Det er ikke tilladt at medbringe fangstredskaber og skydevåben, som ifølge jagtloven ikke må anvendes til jagt. Bkg § 27.

Desuden gælder ordensreglerne i bekendtgørelsens § 28:

Det er ikke tilladt at

- Omhugge, opgrave eller oprykke træer, buske eller anden vegetation. Bkg § 28, stk. 1, nr. 4.
- Skræmme eller på anden måde forulempe dyrene eller beskadige huler og reder, yngel og æg. Bkg § 28, stk. 1, nr. 6.
- Drive handel. Bkg § 28, stk. 1, nr. 7.
- Opstille telt og lign. Bkg § 28, stk. 1, nr. 8. Se dog afsnit 6.1.6 om overnatning.
- Udvide støjende adfærd, herunder benytte radioer og andre musikapparater, højtalere, musikinstrumenter o.lign på støjende måde. Bkg § 28, stk. 1, nr. 9.
- Benytte metaldetektorer m.v., projektører eller andet stærkt lys.

Bkg § 28, stk. 1, nr. 10 Klatre med brug af sikringsudstyr eller andre hjælpemidler. Bkg § 28, stk. 1, nr. 11.

Der må ikke uden ejerens tilladelse henkastes eller anbringes affald eller lignende. NBL § 28. Det er forbudt at henkaste eller anbringe affald eller lignende på fremmed ejendom uden ejerens tilladelse. Fremmed ejendom omfatter også offentlig ejet ejendom, f.eks. veje og parkeringspladser. Forbud mod anbringelse af affald er også indeholdt i naturbeskyttelseslovens § 3 og andre regler, der forbyder ændring af tilstande. Alle former for affald er omfattet. Træer og buske, henlagt på stranden kort før Sct. Hans, anses dog ikke for en strafbar forurening af naturen (citeret fra Kommenterede naturfredningslov side 381, se bilag 1).

Bål

Bekendtgørelsen forbyder ikke bål på de ubevoksede strandbredder generelt, men bål kan være forbudt i medfør af brandlovgivning m.v. og der kan gælde lokale brandvedtægter.

Træer og buske, henlagt på stranden kort før Sct. Hans, anses ikke for en strafbar forurening af naturen (citeret fra Kommenterede naturfredningslov side 381, se bilag 1).

For de bevoksede, klitfredede arealer gælder, at det ikke er tilladt at tænde bål, bruge kogeapparater eller andre åbne ildsteder, bruge fyrværkeri eller på anden måde skabe risiko for brand. Og tobaksrygning i tiden 1. marts – 31. oktober på lyngklædte arealer og bevoksede klitarealer er ikke tilladt. Bkg § 26, stk. 2.

Indsamling

Man må i praksis gerne samle sand og sten på stranden, så længe det drejer sig om småting, d.v.s. ting, som man umiddelbart kan føre med sig uden hjælpemidler. En gammel definition, som følger af bl.a. Jyske Lov, på begrebet "småting" er: "Det, man kan have i sin hat". For indsamling af rav gælder, at ravet tilhører finderens. Al form for erhvervsmæssig indsamling er ikke tilladt.

6.1.12 Ejerbeføjelser, herunder lukning (strande og klitfredede arealer)

Ejeren kan ved skiltning forbyde rygning i særligt udsatte områder. Bkg § 26, stk. 2.

Ejer eller dennes repræsentant kan, evt. ved skiltning, give anvisninger for færdslen, som de, der færdes i naturen, skal rette sig efter. Bkg § 25, stk. 1.

Ejeren kan, i det omfang det ikke strider mod andre bestemmelser, give tilladelse til andet og mere, end der følger af reglerne i

naturbeskyttelseslovens kapitel 4 og bekendtgørelsen. Bkg § 25, stk. 2. For klitfredede arealer gælder dog, at ejerens ret til dette er indskrænket. For klitfredede arealer gælder reglerne i naturbeskyttelseslovens §§ 8 og 11 om, at der ikke må foretages ændring i tilstanden mv. og at restriktioner i anvendelsen kan ske for at hindre sandflugt. Herudover gælder bekendtgørelse om klitfredning nr. 1608 af 11. december 2006 om, at hverken befolkningen eller ejeren må cykle, ride eller færdes med heste uden for lovligt anlagte veje på bevoksede, klitfredede arealer. På klitfredede arealer må man altså gerne ride på den ubevoksede strandbred (jf. § 25, stk. 1), men ikke på den bevoksede del, hvor der f.eks. er marehalm. Ejeren af et klitfredet areal kan desuden forbyde offentlig færdsel uden for vej og sti på den del af grunden, der ligger nærmest ved beboelsesbygninger. Arealets nærmere udstrækning og afmærkning skal være godkendt af Naturstyrelsen.

Kystsikring

Reglerne for at lægge sten mv. som kystsikring reguleres i naturbeskyttelseslovens § 15 om beskyttelseslinjer og i reglerne om kystbeskyttelse. Kystbeskyttelse kan således godt være en lovlig hindring af adgang på strand. Kystdirektoratet har udgivet en vejledning til Lov om kystbeskyttelse, som beskriver emnet passagemulighed. Læs mere i afsnit 6.1.13.

6.1.13

Tilsynsmyndighedernes beføjelser (strande og klitfredede arealer)

Offentlighedens adgang må ikke forhindres eller vanskeliggøres. NBL § 22, stk. 3. Det er kommunalbestyrelsen, som foretager dette skøn.

Kystbeskyttelsesanlæg

Lovens § 22, stk. 3 nævner, at offentlighedens adgang på strandbredder og andre kyststrækninger ikke må forhindres eller vanskeliggøres. Reglerne for at lægge sten mv. som kystsikring reguleres i naturbeskyttelseslovens § 15 om beskyttelseslinjer og i reglerne om kystbeskyttelse. Kystbeskyttelse kan således godt være en lovlig hindring af adgang på strand.

Reglen i den tidligere naturfredningslov om, at der lovligt kunne ske anbringelse af høfder, ålegårde, kreaturhegn, badebroer mv., når der holdes en passage åben bag om, over eller gennem de pågældende anlæg der eksisterer stadigvæk, selvom den ikke er gentaget i adgangsreglerne.

Kommunen er derfor beføjet til at udstede påbud om fjernelse af hindringer for adgang som følge af anlæg på stranden. Der er dog praksis for, at kystbeskyttelsesanlæg, som er af ældre dato og har henstået på ejendommen upåtalte i over 30 år, ikke kan danne grundlag for et krav om etablering af passage.

Efter kystbeskyttelseslovens § 17 stk. 1 kan Transportministeren i kystbeskyttelsesøjemed udfærdige regler om begrænsning i færdsel på og brug af forstranden, strandbredder og kystbeskyttelsesanlæg. Hvis der herved sker begrænsning i offentlighedens ret til adgang efter naturbeskyttelseslovens § 22 skal miljøministeren (ved Naturstyrelsen) tilslutte sig reglerne.

Kystdirektoratet har udgivet en vejledning til Lov om kystbeskyttelse, som foreskriver, at ved etablering af kystbeskyttelsesanlæg skal hensynet til den rekreative udnyttelse varetages og den frie færdselsret langs stranden skal så vidt muligt sikres, herunder muligheden for i forbindelse med en kystbeskyttelsesforanstaltning at fastholde eller udbygge en strand. Passagemulighed kan opnås på flere måder f.eks. ved anlæg af ramper, banketter, åbninger eller ved ikke at gøre anlægget større end absolut nødvendigt. Desuden kan passagen sikres ved at tillade færdsel bagom eller på konstruktionen. Der kan også være situationer, hvor passagemuligheden i praksis ikke findes på grund af eksisterende anlæg på den omhandlede ejendom eller på naboejendommene. Kystdirektoratet vurderer i hver enkelt sag, om passagemuligheden skal genskabes ved en eventuel renovering af anlægget. Læs vejledning til kystbeskyttelsesloven .

Lukning

Kommunalbestyrelsen kan bestemme, at arealer, der er omfattet af offentlighedens adgang efter naturbeskyttelseslovens §§ 22 og 25, helt eller delvis kan lukkes for adgang, hvis særlige forhold taler for det. NBL § 27, stk. 1. På klitfredede arealer kan adgangen helt forbydes efter naturbeskyttelseslovens § 27, stk. 2 ved fare for sandflugt. Denne beføjelse er delegeret til Naturstyrelsen.

Hunde og badeområder

Naturbeskyttelsesloven indskrænker ikke den mulighed, som kommunalbestyrelsen i badevandsbekendtgørelsen har til at træffe foranstaltninger af hensyn til badevandets kvalitet, herunder forbyde hunde på stranden i områder, der er udlagt som badeområder.

Strandtrapper

Hvis en strandtrappe er en del af en private fællesvej/-sti, kan kommunalbestyrelsen kræve trappen vedligeholdt. Det er kommunalbestyrelsen, som vurderer, om trappen er en del af vejudstyret og vurderingen vil blandt andet afhænge af, om trappen ligger på det udlagte og ibrugtagne vejareal.